

**Envicons®****ENVICONS s. r. o.**

Sídlo a provozovna společnosti
Hradecká 569
533 52 Pardubice - Polabiny
Tel. / FAX: +420 466 531 787
info@envicons.cz • www.envicons.cz

Datum / Date

8/2023

Zakázka č. / Job No.

31/2022

Stupeň / Stage

DPS

Kraj / Region

Vysočina

Stavební úřad / Building Authority

Magistrát města Jihlavy

Katastrální území / Catastral Area

Prostředkovice [759007]

Objednatel / Client

Povodí Moravy s.p.

Alce / Project

**Jihlávka,
Prostředkovice,
revitalizace toku**

Stavební objekt / Building construction**F. Přílohy****Název / Title****Informativní výpis z KN****Zodpovědný projektant / Responsible designer**

Ing. Štěpán Plodek

Kontroloval / Checked by



Ing. Jiří Šubrt

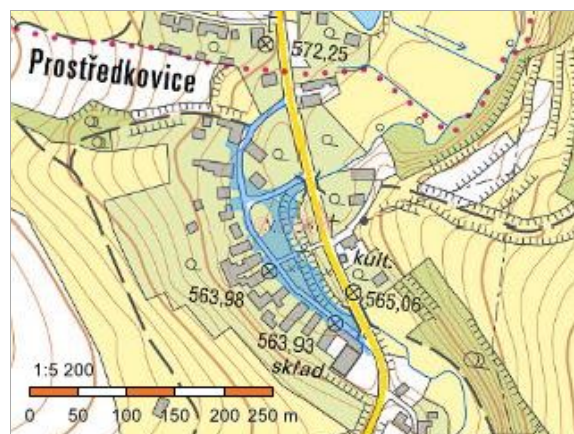
Návrh vypracoval / Elaborated by

Ing. Aleš Hejtman

Měřítko / Scale**Souprava / Copy****Výkres č. / DWG No.****F.4**

Informace o pozemku

Parcelní číslo:	621/1 
Obec:	Suchá [587982] 
Katastrální území:	Prostředkovice [759007]
Číslo LV:	10001
Výměra [m ²]:	6761
Typ parcely:	Parcela katastru nemovitostí
Mapový list:	KMD
Určení výměry:	Graficky nebo v digitalizované mapě
Způsob využití:	ostatní komunikace
Druh pozemku:	ostatní plocha



Vlastníci, jiní oprávnění

Vlastnické právo

Podíl

Obec Suchá, č. p. 1, 58833 Suchá

Způsob ochrany nemovitosti

Nejsou evidovány žádné způsoby ochrany.

Seznam BPEJ

Parcela nemá evidované BPEJ.


Omezení vlastnického práva

Typ

Věcné břemeno (podle listiny)



Jiné zápisy

Nejsou evidovány žádné jiné zápisy.

 Řízení, v rámci kterých byl k nemovitosti zapsán cenový údajObjekt je dotčen změnou právního vztahu: [V-1988/2023](#);Nemovitost je v územním obvodu, kde státní správu katastru nemovitostí ČR vykonává [Katastrální úřad pro Vysočinu](#),
[Katastrální pracoviště Jihlava](#) 

Zobrazené údaje mají informativní charakter. Platnost dat k 05.05.2023 07:00.

Informace o pozemku

Parcelní číslo:	621/2 
Obec:	Suchá [587982] 
Katastrální území:	Prostředkovice [759007]
Číslo LV:	10001
Výměra [m ²]:	1427
Typ parcely:	Parcela katastru nemovitostí
Mapový list:	KMD
Určení výměry:	Graficky nebo v digitalizované mapě
Způsob využití:	ostatní komunikace
Druh pozemku:	ostatní plocha



Vlastníci, jiní oprávnění

Vlastnické právo

Podíl

Obec Suchá, č. p. 1, 58833 Suchá

Způsob ochrany nemovitosti

Nejsou evidovány žádné způsoby ochrany.

Seznam BPEJ


Parcela nemá evidované BPEJ.

Omezení vlastnického práva

Nejsou evidována žádná omezení.



Jiné zápisy

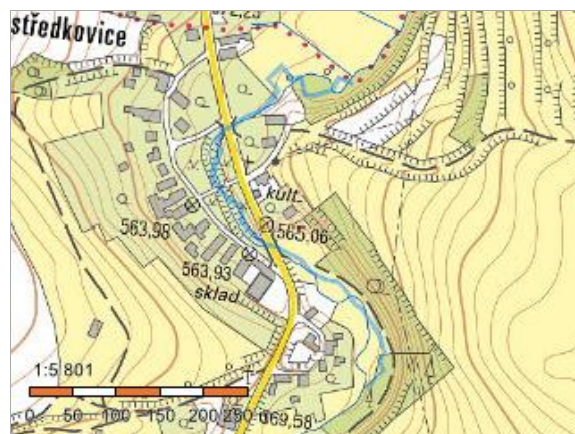
Nejsou evidovány žádné jiné zápisy.

 Řízení, v rámci kterých byl k nemovitosti zapsán cenový údajObjekt je dotčen změnou právního vztahu: [V-1988/2023](#);Nemovitost je v územním obvodu, kde státní správu katastru nemovitostí ČR vykonává [Katastrální úřad pro Vysočinu](#), [Katastrální pracoviště Jihlava](#) 

Zobrazené údaje mají informativní charakter. Platnost dat k 05.05.2023 07:00.

Informace o pozemku

Parcelní číslo:	639/1 
Obec:	Suchá [587982] 
Katastrální území:	Prostředkovice [759007]
Číslo LV:	53
Výměra [m ²]:	2475
Typ parcely:	Parcela katastru nemovitostí
Mapový list:	KMD
Určení výměry:	Graficky nebo v digitalizované mapě
Způsob využití:	koryto vodního toku přirozené nebo upravené
Druh pozemku:	vodní plocha



Vlastníci, jiní oprávnění

Vlastnické právo	Podíl
Česká republika	
Právo hospodařit s majetkem státu	Podíl
Povodí Moravy, s.p., Dřevařská 932/11, Veverí, 60200 Brno	

Způsob ochrany nemovitosti

Nejsou evidovány žádné způsoby ochrany.

Seznam BPEJ

Parcela nemá evidované BPEJ.

Omezení vlastnického práva


Nejsou evidována žádná omezení.

Jiné zápisy

Nejsou evidovány žádné jiné zápisy.

 **Řízení, v rámci kterých byl k nemovitosti zapsán cenový údaj**

Objekt je dotčen změnou právního vztahu: [V-1986/2023](#);

Nemovitost je v územním obvodu, kde státní správu katastru nemovitostí ČR vykonává [Katastrální úřad pro Vysočinu](#), [Katastrální pracoviště Jihlava](#) 

Zobrazené údaje mají informativní charakter. Platnost dat k 05.05.2023 07:00.

Informace o pozemku

Parcelní číslo:	st. 36
Obec:	Suchá [587982]
Katastrální území:	Prostředkovice [759007]
Číslo LV:	10001
Výměra [m ²]:	39
Typ parcely:	Parcela katastru nemovitostí
Mapový list:	KMD
Určení výměry:	Graficky nebo v digitalizované mapě
Druh pozemku:	zastavěná plocha a nádvoří
Stavba na pozemku:	bez čp / č. ev., objekt občanské vybavenosti



Vlastníci, jiní oprávnění

Vlastnické právo	Podíl
Obec Suchá, č. p. 1, 58833 Suchá	

Způsob ochrany nemovitosti

Nejsou evidovány žádné způsoby ochrany.

Seznam BPEJ

Parcela nemá evidované BPEJ.

Omezení vlastnického práva

Nejsou evidována žádná omezení.

Jiné zápisy

Nejsou evidovány žádné jiné zápisy.

Řízení, v rámci kterých byl k nemovitosti zapsán cenový údaj

Nemovitost je v územním obvodu, kde státní správu katastru nemovitostí ČR vykonává [Katastrální úřad pro Vysočinu, Katastrální pracoviště Jihlava](#)

Zobrazené údaje mají informativní charakter. Platnost dat k 05.05.2023 07:00.